Katastrální situace 9, km 21

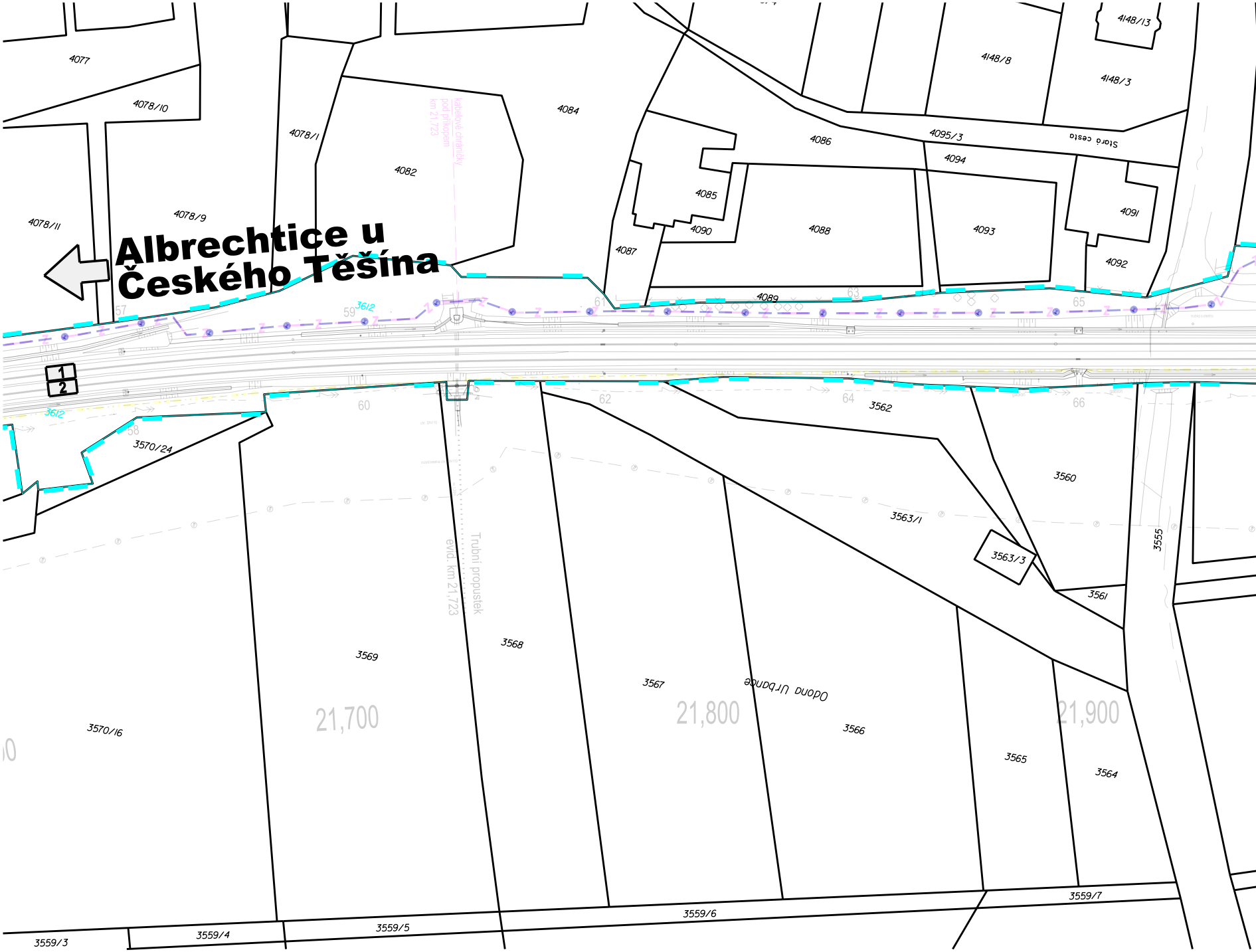
Albrechtice u Českého Těšína
4077
4078/10
4078/1
4078/9
4078/11
4082
4084
4086
4095/3
4148/8
4148/3
4148/13
Stará cesta
4094
4085
4090
4087
4088
4093
4091
4092
4089
kabelové chráničky pod příkopem km 21,723
3612
57
59
61
63
65
1
2
58
60
62
64
66
3570/24
3562
3560
3563/1
3563/3
3561
3555
Trubní propustek evid. km 21,723
3569
3568
3567
Odona Urbance
3566
3565
3564
21,700
21,800
21,900
3570/16
3559/3
3559/4
3559/5
3559/6
3559/7

,700 – 22,800

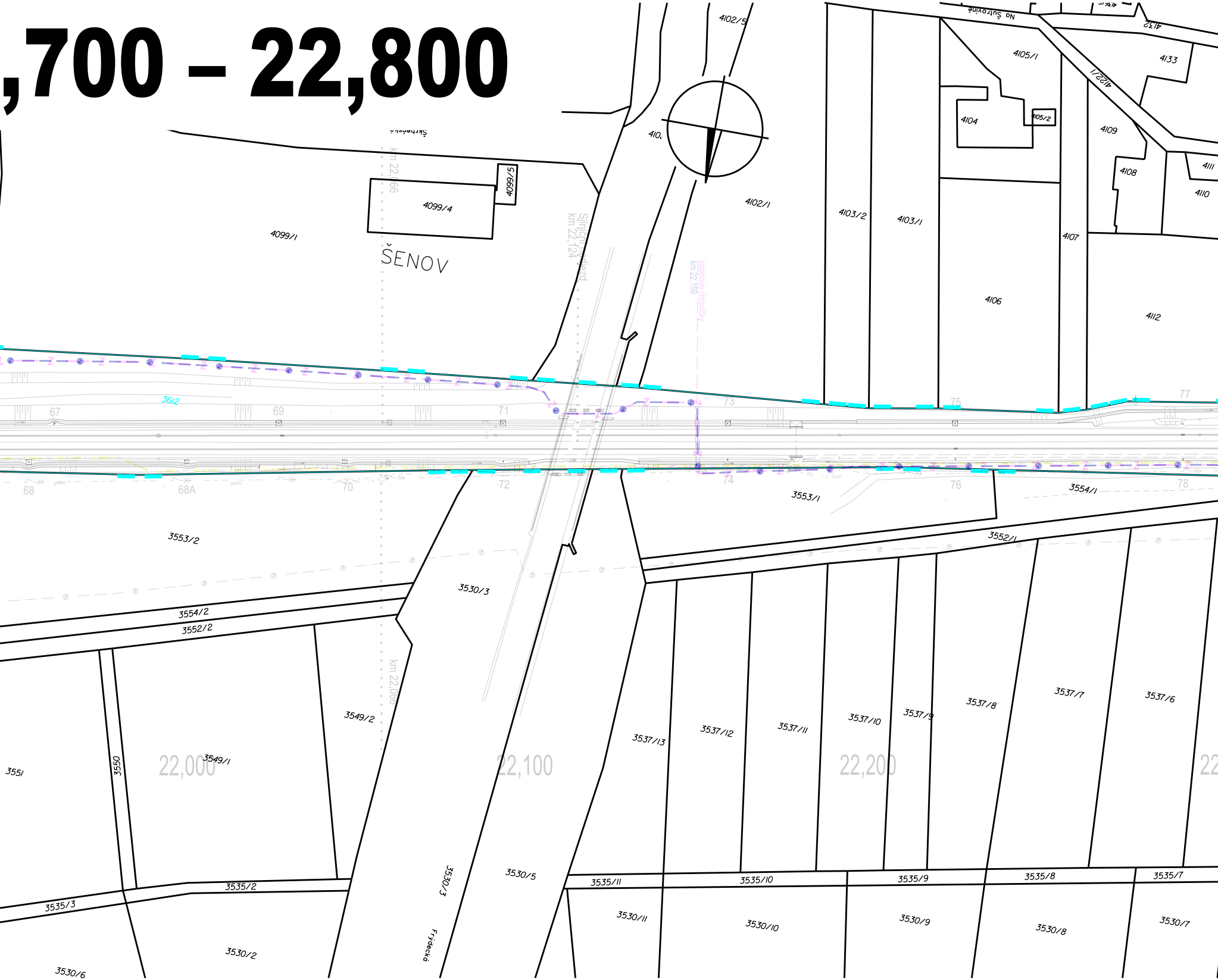

4102/5
4105/1
4133
4122/1
4104
4105/2
4109
4108
4111
4110
4102/1
4103/2
4103/1
4107
4106
4112
4099/5
4099/4
4099/1
ŠENOV
km 22,166
Silniční nadjezd
km 22,124
kabelové chráničky
km 22,159
3612
67
69
71
73
75
77
68
68A
70
72
74
76
78
3553/1
3554/1
3553/2
3552/1
3530/3
3554/2
3552/2
3549/2
3549/1
3551
3550
22,000
22,100
22,200
km 22,066
3537/13
3537/12
3537/11
3537/10
3537/9
3537/8
3537/7
3537/6
3535/2
3535/3
3535/11
3535/10
3535/9
3535/8
3535/7
3530/5
3530/11
3530/10
3530/9
3530/8
3530/7
3530/2
3530/6
Frýdecká
Na Šutrovině
4132

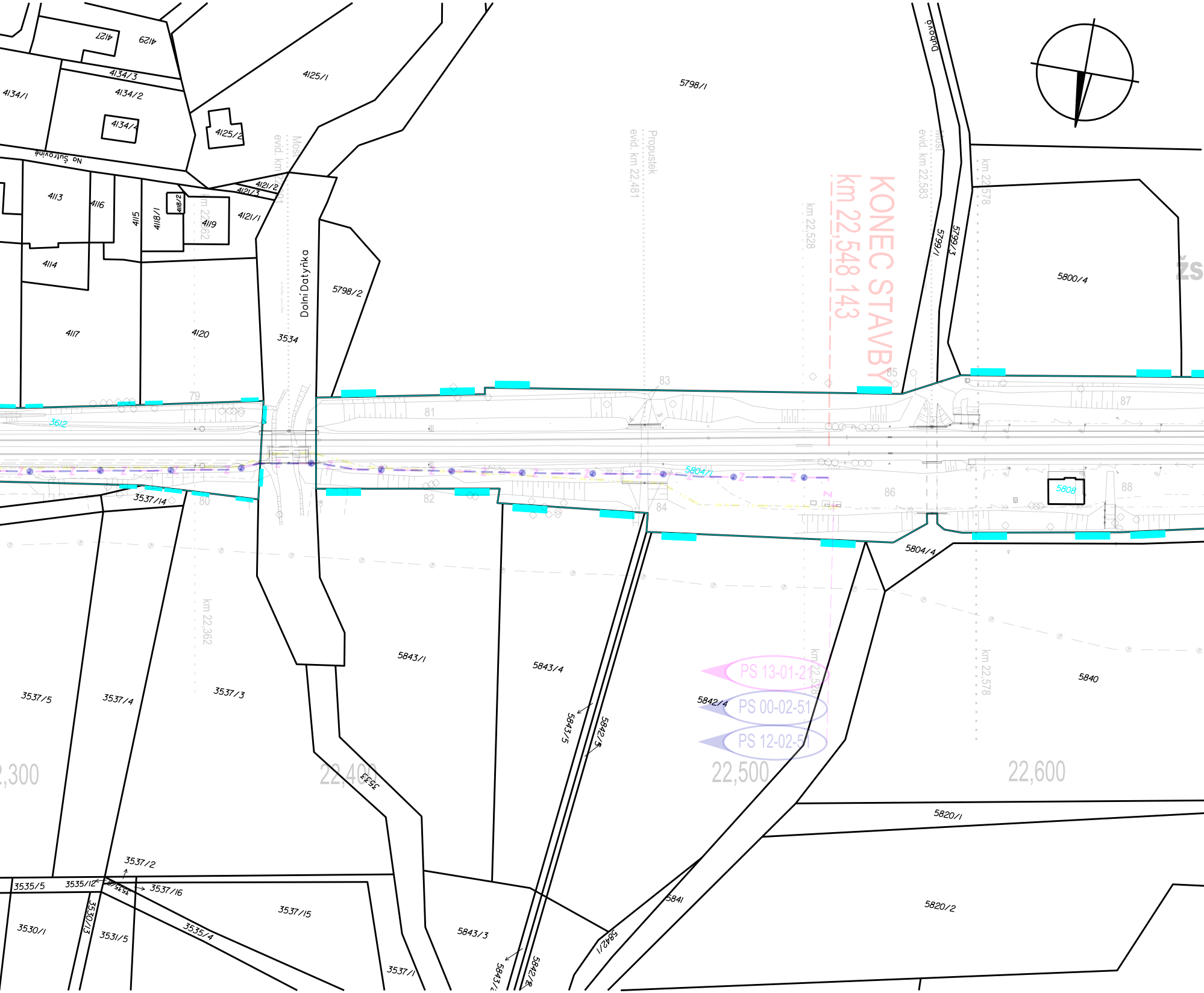

KONEC STAVBY
km 22,548 143
4127
4129
4134/1
4134/3
4134/2
4134/4
4125/1
4125/2
5798/1
Na Šutrovině
4113
4116
4115
4118/1
4118/2
4119
4121/2
4121/3
4121/1
4114
4117
4120
3534
Dolní Datyňka
5798/2
Most
evid. km 22,401
Propustek
evid. km 22,481
km 22,528
Most
evid. km 22,583
km 22,578
km 22,362
Dubová
5799/1
5799/3
5800/4
79
80
81
82
83
84
85
86
87
88
3612
5804/1
5808
3537/14
5804/4
5843/1
5843/4
5843/5
5842/5
5842/4
5840
3537/5
3537/4
3537/3
PS 13-01-21
PS 00-02-51
PS 12-02-51
22,300
22,400
22,500
22,600
3533
5820/1
5820/2
5841
5842/1
3537/2
3535/5
3535/12
3535/4
3537/16
3537/15
3530/1
3530/3
3531/5
5843/3
3537/1
5843/2
5842/2

Klad listů:

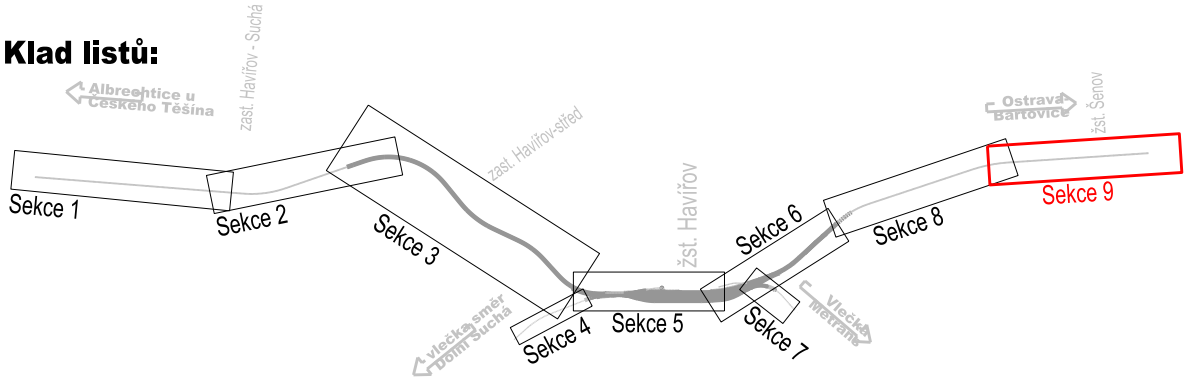
Albrechtice u Českého Těšína
zast. Havířov - Suchá
zast. Havířov-střed
žst. Havířov
Ostrava Bartovice
žst. Šenov
Sekce 1
Sekce 2
Sekce 3
Sekce 4
Sekce 5
Sekce 6
Sekce 7
Sekce 8
Sekce 9
vlečka směr Dolní Suchá
Vlečka Metrans

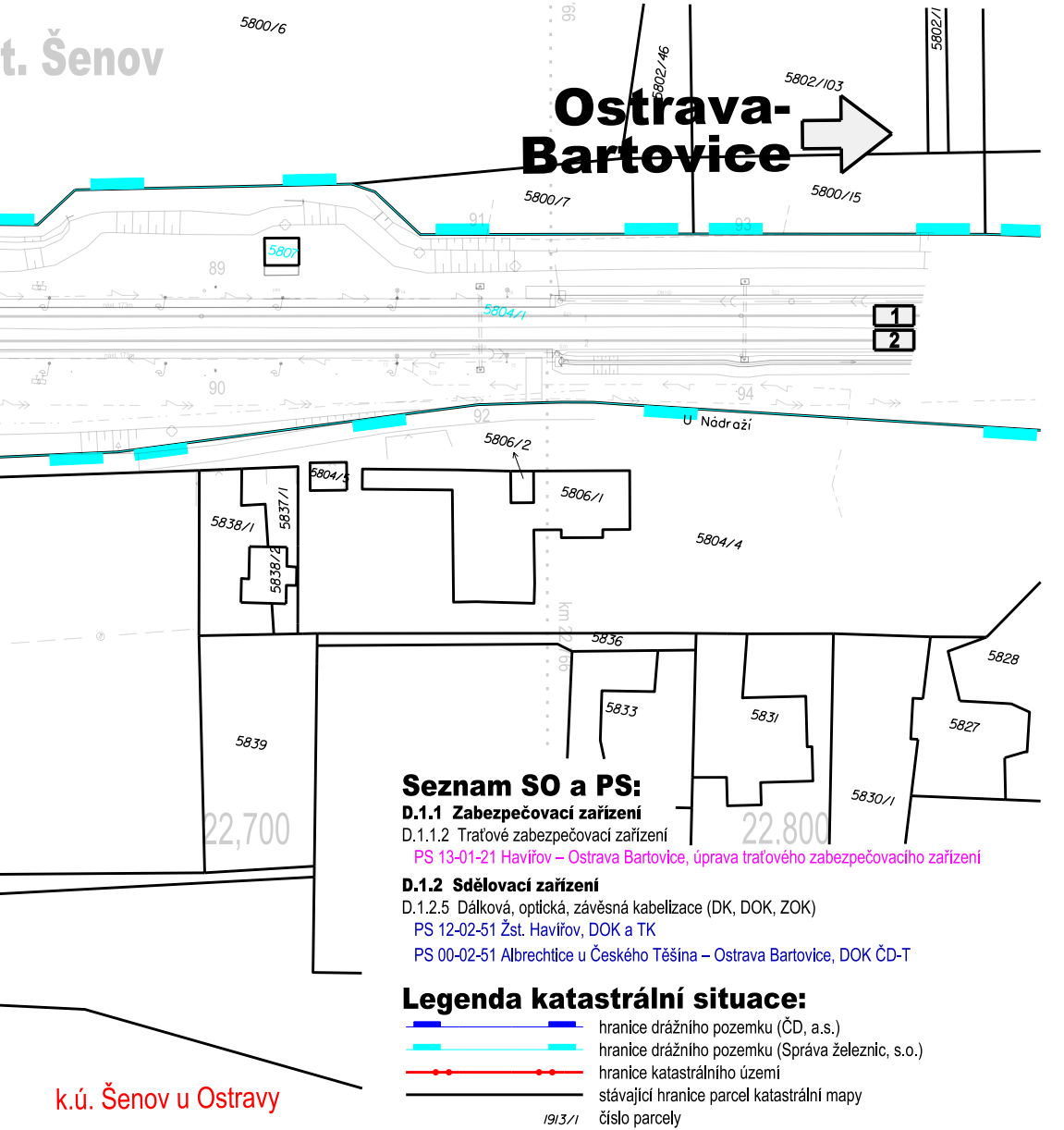
t. Šenov
Ostrava-Bartovice
5800/6
5802/46
5802/103
5802/1
5800/7
5800/15
5807
5804/1
1
2
89
90
91
92
93
94
99
U Nádraží
5806/2
5806/1
5804/5
5804/4
5838/1
5837/1
5838/2
5836
km 22,800
5833
5831
5828
5827
5839
5830/1
22,700
22,800
k.ú. Šenov u Ostravy

Seznam SO a PS:

D.1.1 Zabezpečovací zařízení

D.1.1.2 Traťové zabezpečovací zařízení

PS 13-01-21 Havířov – Ostrava Bartovice, úprava traťového zabezpečovacího zařízení

D.1.2 Sdělovací zařízení

D.1.2.5 Dálková, optická, závěsná kabelizace (DK, DOK, ZOK)

PS 12-02-51 Žst. Havířov, DOK a TK

PS 00-02-51 Albrechtice u Českého Těšína – Ostrava Bartovice, DOK ČD-T

Legenda katastrální situace:

▬	hranice drážního pozemku (ČD, a.s.)
▬	hranice drážního pozemku (Správa železnic, s.o.)
●—●	hranice katastrálního území
—	stávající hranice parcel katastrální mapy
1913/1	číslo parcely
3159/2	číslo parcely (České dráhy a.s.)
3707	číslo parcely (Správa železnic s.o.)

Jiná ověření:

Paré:

Orientační schéma:

směr Albrechtice u Českého Těšína
zast. Havířov-Suchá
zast. Havířov střed
vlečka směr Dolní Suchá
žst. Havířov
vlečka Metrans
směr Ostrava-Bartovice

Razítko oprávněné osoby:

Podpis:
Datum:

Revize:	Datum:	Popis:	Kontroloval:
000	30. 4. 2022	Definitivní odevzdání dokumentace	Ing. Pavel Kučera

Stavebník / investor: **Správa železnic, státní organizace**
Adresa: Dlážděná 1003/7, 110 00 Praha 1
Zástupce investora: Stavební správa východ
Adresa: Nerudova 773/1, 779 00 Olomouc

Zhotovitel díla: **MORAVIA CONSULT Olomouc a.s.**
Adresa: Legionářská 1085/8, 779 00 Olomouc
Kontakt: T: +420 585 570 444
E: moravia@moravia.cz

Zhotovitel části / objektu: **EXprojekt s.r.o.**
Adresa: Heršpická 758/13, 619 00 Brno
Kontakt: T: +420 533 312 000
E: info@exprojekt.cz

Hlavní projektant (HIP): Ing. Pavel Kučera
Specialista: Ing. Petr Libosvár

Název stavby/akce: **Optimalizace traťového úseku Havířov (včetně) - zastávka Havířov střed (mimo)**
Označení investora: S621700033
Zakázka: 20-110-230-US

Název části: Situační výkresy
Označení části: **C.2**

Název objektu / dílčí části: **Katastrální situační výkres**
Číslo objektu/komplexu:

Název přílohy: **Katastrální situace 9**
Název dílčí části přílohy: **km 21,700 – 22,800**
Číslo přílohy: **2 . 009**

Odpovědný projektant: Ing. Petr Libosvár
Zpracovatel přílohy: Ing. Petr Libosvár
Měřítko: 1:1000
Formáty: 7 x A4
Stupeň dokumentace: **PDPS**

Kraj: Moravskoslezský
Katastrální území: viz textová část
TUDU: 2521 B1
Smluvní datum zpracování: **30. 4. 2022**

S-kód:	Stupeň dokumentace:	Část:	Objekt:	Podobjekt:	Příloha:	Revize:
S 6 2 1 7 0 0 0 3 3 _	P D P S _	C 2 X X X _	X X X X X X X X _	X X _	2 _ 0 0 9 _	0 0 0

Prostor pro další informace

DOKUMENT LZE UŽÍVAT POUZE VE SMYSLU PŘÍSLUŠNÉ SMLOUVY O DÍLO. ŽÁDNÁ JEHO ČÁST NEMŮŽE BÝT DLE ZÁKONA č.121/2000 Sb. KOPÍROVÁNA NEBO JINAK ROZŠIŘOVÁNA BEZ SOUHLASU MORAVIA CONSULT Olomouc a.s.